



**Общество с ограниченной ответственностью Проектно-изыскательская фирма
«ГеоСтрой»**

ул.Интернациональная, д.119 оф.215, г.Сыктывкар, Республика Коми, 167000

Телефон: 89042224909, 8(8212)24-20-39

E-mail: wolokitin_stas@mail.ru

ИНН/КПП 1101144089 / 110101001

ПРОЕКТ МЕЖЕВАНИЯ ТЕРРИТОРИИ

Для обслуживания жилого дома, расположенного по адресу: Российская
Федерация, Республика Коми, городской округ Сыктывкар, г. Сыктывкар,
ул. Первомайская, 9.

(в кадастровом квартале 11:05:0106012, относительно элемента планировочной структуры
– квартала, ограниченного улицами Кутузова (проектное продолжение)-Энгельса-
Интернациональная-Крутая-Первомайская)

Книга 2.

Материалы по обоснованию проекта межевания территории.

г. Сыктывкар, 2021г.



**Общество с ограниченной ответственностью Проектно-изыскательская фирма
«ГеоСтрой»**

ул.Интернациональная, д.119 оф.215, г.Сыктывкар, Республика Коми, 167000

Телефон: 89042224909, 8(8212)24-20-39

E-mail: wolokitin_stas@mail.ru

ИНН/КПП 1101144089 / 110101001

ПРОЕКТ МЕЖЕВАНИЯ ТЕРРИТОРИИ

Для обслуживания жилого дома, расположенного по адресу: Российская
Федерация, Республика Коми, городской округ Сыктывкар, г. Сыктывкар,
ул. Первомайская, 9.
(в кадастровом квартале 11:05:0106012, относительно элемента планировочной структуры
– квартала, ограниченного улицами Кутузова (проектное продолжение)-Энгельса-
Интернациональная-Крутая-Первомайская)

Книга 2.

Материалы по обоснованию проекта межевания территории.

Заказчик: ТСЖ «Кедр»

Главный инженер проекта

Волокитина Н.А.

г. Сыктывкар, 2021г.

Оглавление

	<i>Графическая часть</i>	
	Чертеж межевания территории	4

Графическая часть.
Чертеж межевания территории.


















Условные обозначения:

- 1 - граница формируемого земельного участка, для размещения объекта в постоянное пользование
- граница земельного участка, стоящего на кадастровом учете
- объект капитального строительства
- граница охранной зоны
- граница кадастрового квартала
- граница территориальных зон
- 11:05:0106012 - номер кадастрового квартала
- :592 - кадастровый номер земельного участка
- :3У1 - образуемый земельный участок
- забор металлический
- забор деревянный
- забор низкий
- Н-4 - охранный зона трубопроводов (газопроводов).
- Н-6 - зоны санитарной охраны источников питьевого и хозяйственно-бытового водоснабжения. Санитарно-защитная полоса водовода (10м).
- Н-3 - охранные зоны объектов энергетики. Охранная зона объекта ЛЭП.

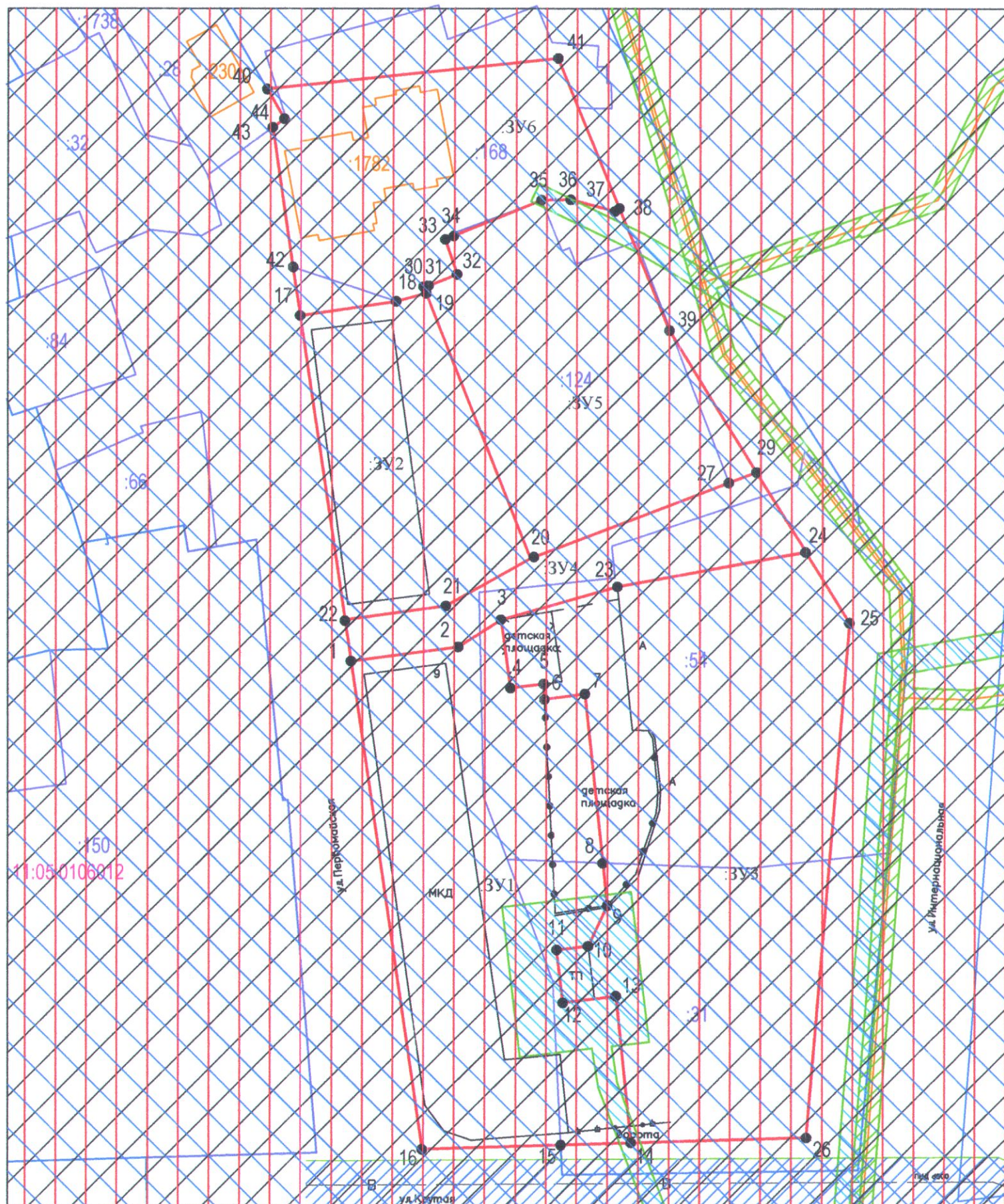
Графическая часть.
Чертеж межевания территории.



Условные обозначения:

-  1 - граница формируемого земельного участка, для размещения объекта в постоянное пользование
-  - граница земельного участка, стоящего на кадастровом учете
-  - объект капитального строительства
-  - граница охранной зоны
-  - граница кадастрового квартала
-  - граница территориальных зон
- 11:05:0106012 - номер кадастрового квартала
- :592 - кадастровый номер земельного участка
- :ЗУ1 - образуемый земельный участок
-  - забор металлический
-  - забор деревянный
-  - забор низкий
-  - Н-4 - охранные зоны трубопроводов (газопроводов).
-  - Н-6 - зоны санитарной охраны источников питьевого и хозяйственно-бытового водоснабжения. Санитарно-защитная полоса водовода (10м).
-  - Н-3 - охранные зоны объектов энергетики. Охранная зона объекта ЛЭП.
-  - Н-16 - зона нормирования параметров авиационных шумов.
-  - Н-12 - зоны охраны объектов культурного наследия (Зона регулирования застройки В)
-  - Н-6 - зоны санитарной охраны источников питьевого и хозяйственно-бытового водоснабжения. III пояс источника водоснабжения (река Вычегда).

Графическая часть.
Чертеж межевания территории.



Условные обозначения:

- 1 - граница формируемого земельного участка, для размещения объекта в постоянное пользование
- - граница земельного участка, стоящего на кадастровом учете
- - объект капитального строительства
- - граница охранной зоны
- - граница кадастрового квартала
- - граница территориальных зон
- 11:05:0106012 - номер кадастрового квартала
- :592 - кадастровый номер земельного участка
- :ЗУ1 - образуемый земельный участок
- |— - забор металлический
- |— - забор деревянный
- - забор низкий
- ▨ - Н-4 - охранные зоны трубопроводов (газопроводов).
- ▨ - Н-6 - зоны санитарной охраны источников питьевого и хозяйственно-бытового водоснабжения. Санитарно-защитная полоса водовода (10м).
- ▨ - Н-3 - охранные зоны объектов энергетики. Охранная зона объекта ЛЭП.
- ▨ - Н-16 - зона нормирования параметров авиационных шумов.
- ▨ - Н-12 - зоны охраны объектов культурного наследия (Зона регулирования застройки В)
- ▨ - Н-6 - зоны санитарной охраны источников питьевого и хозяйственно-бытового водоснабжения. III пояс источника водоснабжения (река Вычегда).